

V:\5187051870519\BIM\veg\DS1\k\fil\DS1\_LAY\_F.dwg - NorBoy - Plottet: 2023-03-17, 13:49:44 - LAYOUT = BT5-F-10001 - XREF = BT5-DS1-1-veg\_2d\_normprofil

Lokaliseringsfigur



BT5 Bybanen til Asane  
DS1, Normalprofil

| Revisjon | Revisjon gjelder        | Utarb  | Kontr  | Godkjent | Rev. dato  |
|----------|-------------------------|--------|--------|----------|------------|
| G1       | Teknisk forprosjekt     | NorBoy | TorBer | IOV      | 2022-09-15 |
| G2       | Til 2. gangs behandling | VeHus  | TorBer | IOV      | 2023-03-24 |



BERGEN  
KOMMUNE



Leverandør

Norconsult

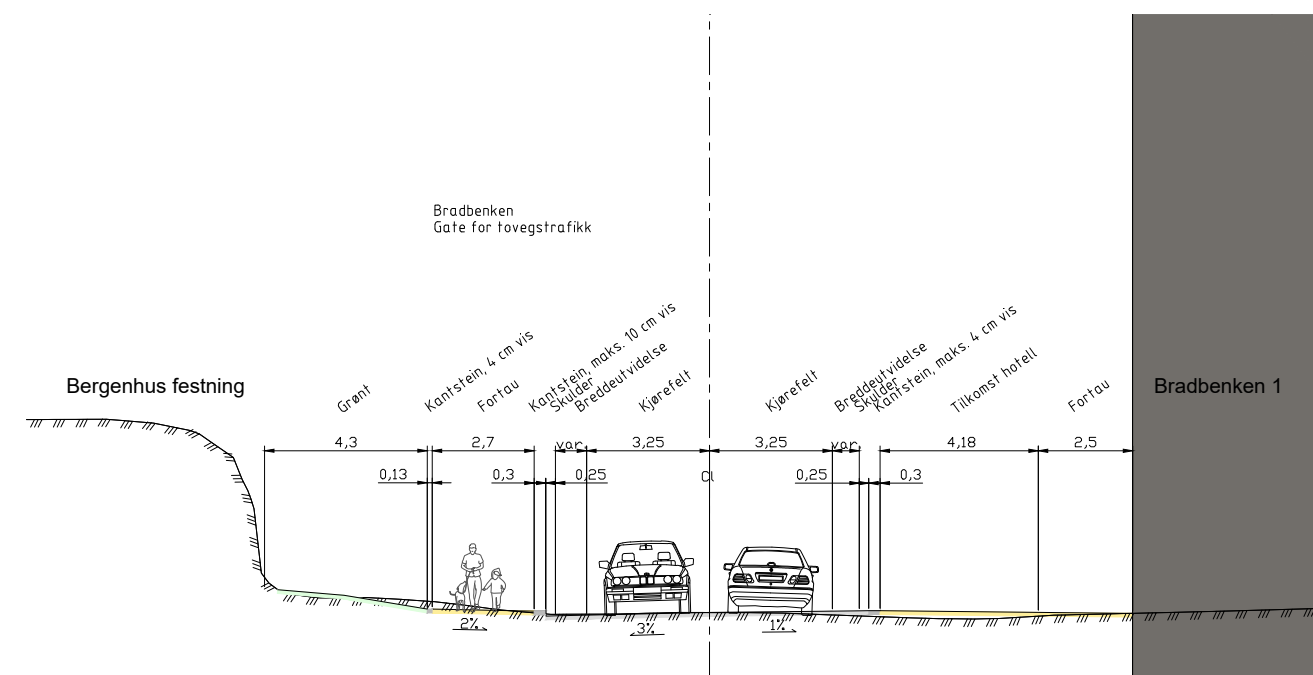
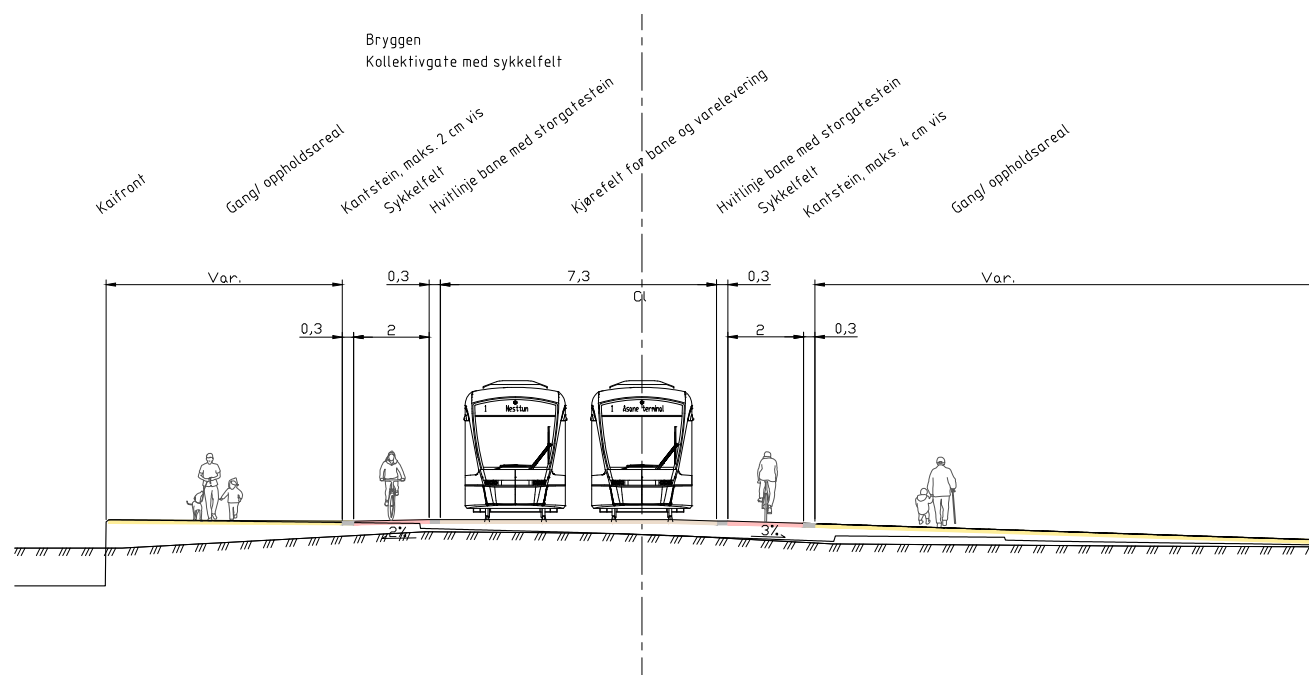
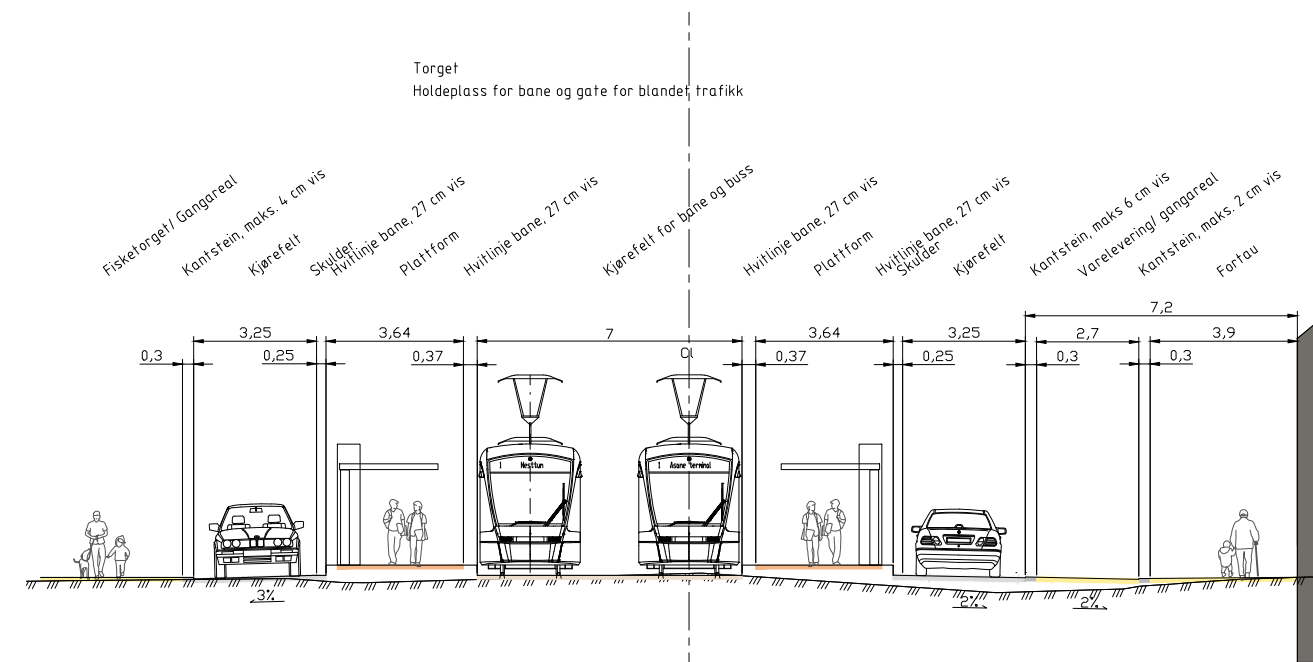
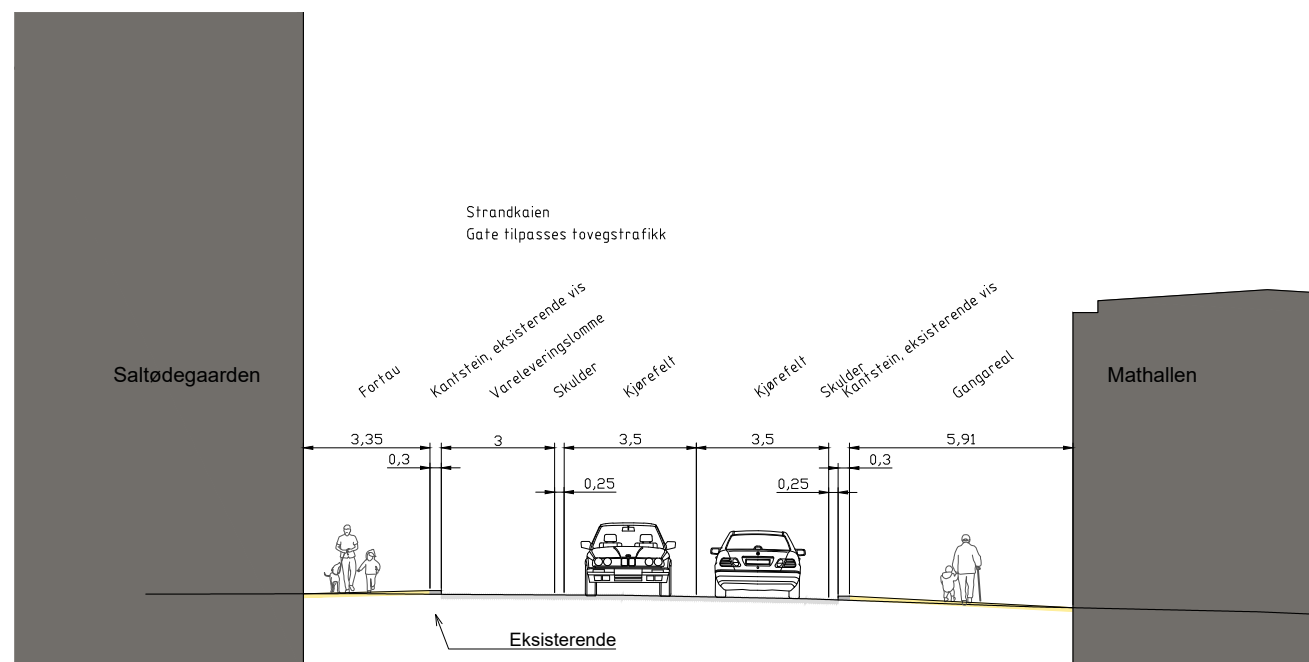
AV

Målestokk  
1:100

Tegningsnummer/dokumentkode  
BT5-F-10001

Plan id  
65800000

Rev.  
02



V:\51876151\51876151\BIM\veg\DS1\kfil\DS1\_LAY\_F.dwg - NorBoy - Plottet: 2023-03-17, 13:50:19 - LAYOUT = BT5-F-10002 - XREF = BT5-DS1-4veg\_2d\_normprofil

Lokaliseringsfigur

**BT5 Bybanen til Asane  
DS1, Normalprofil**

BERGEN KOMMUNE

Miljøløftet

| Revisjon | Revisjon gjelder        | Utarb  | Kontr  | Godkjent | Rev. dato  |
|----------|-------------------------|--------|--------|----------|------------|
| G1       | Teknisk forprosjekt     | NorBoy | TorBer | IOV      | 2022-09-15 |
| G2       | Til 2. gangs behandling | VeHus  | TorBer | IOV      | 2023-03-24 |

Leverandør

**Norconsult**

Målestokk

**1:100**

Tegningsnummer/dokumentkode

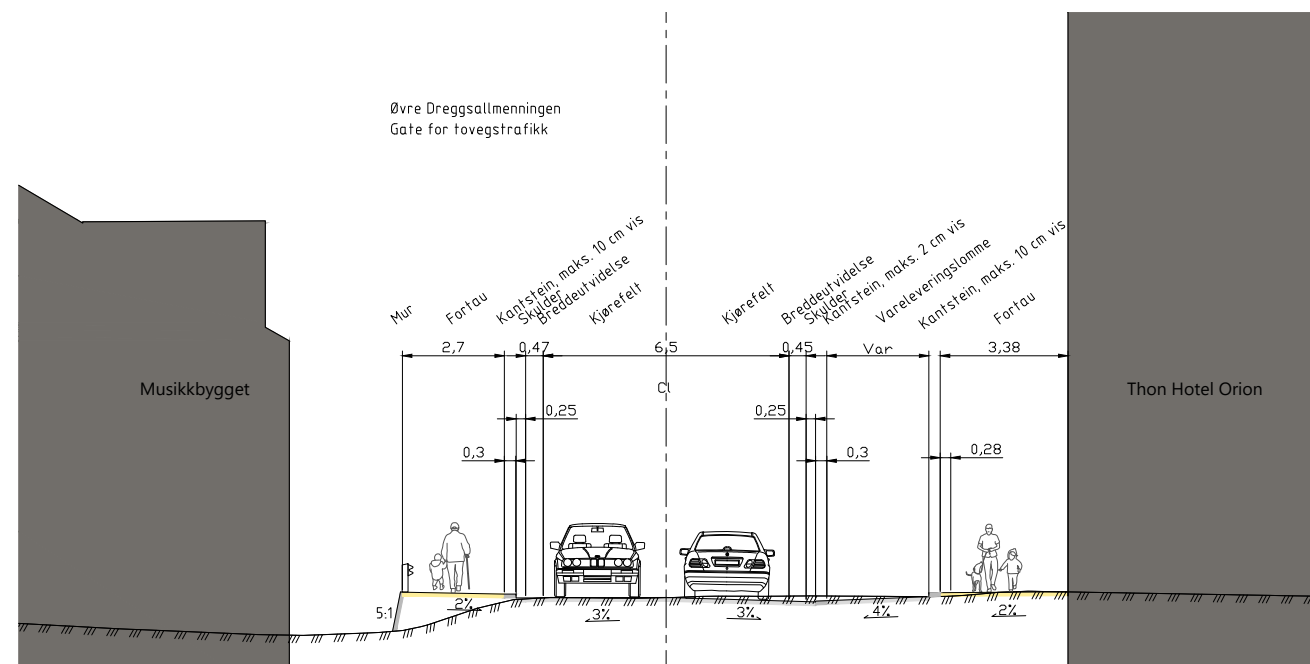
**BT5-F-10002**

Plan id

**65800000**

Rev.

**02**



TV:518705157619181M\veg\DS1\akfil\DS1\_LAY\_F.dwg - NorBoy - Plottet: 2023-03-17, 13:51:05 - LAYOUT = BT5-F-10003 - XREF = BT5-DS1-fveg\_2d\_normprofil

Lokaliseringsfigur



BT5 Bybanen til Åsane  
DS1, Normalprofil

| Revisjon | Revisjon gjelder        | Utarb  | Kontr  | Godkjent | Rev. dato  |
|----------|-------------------------|--------|--------|----------|------------|
| G1       | Teknisk forprosjekt     | NorBoy | TorBer | IOV      | 2022-09-15 |
| G2       | Til 2. gangs behandling | VeHus  | TorBer | IOV      | 2023-03-24 |

Leverandør

Norconsult




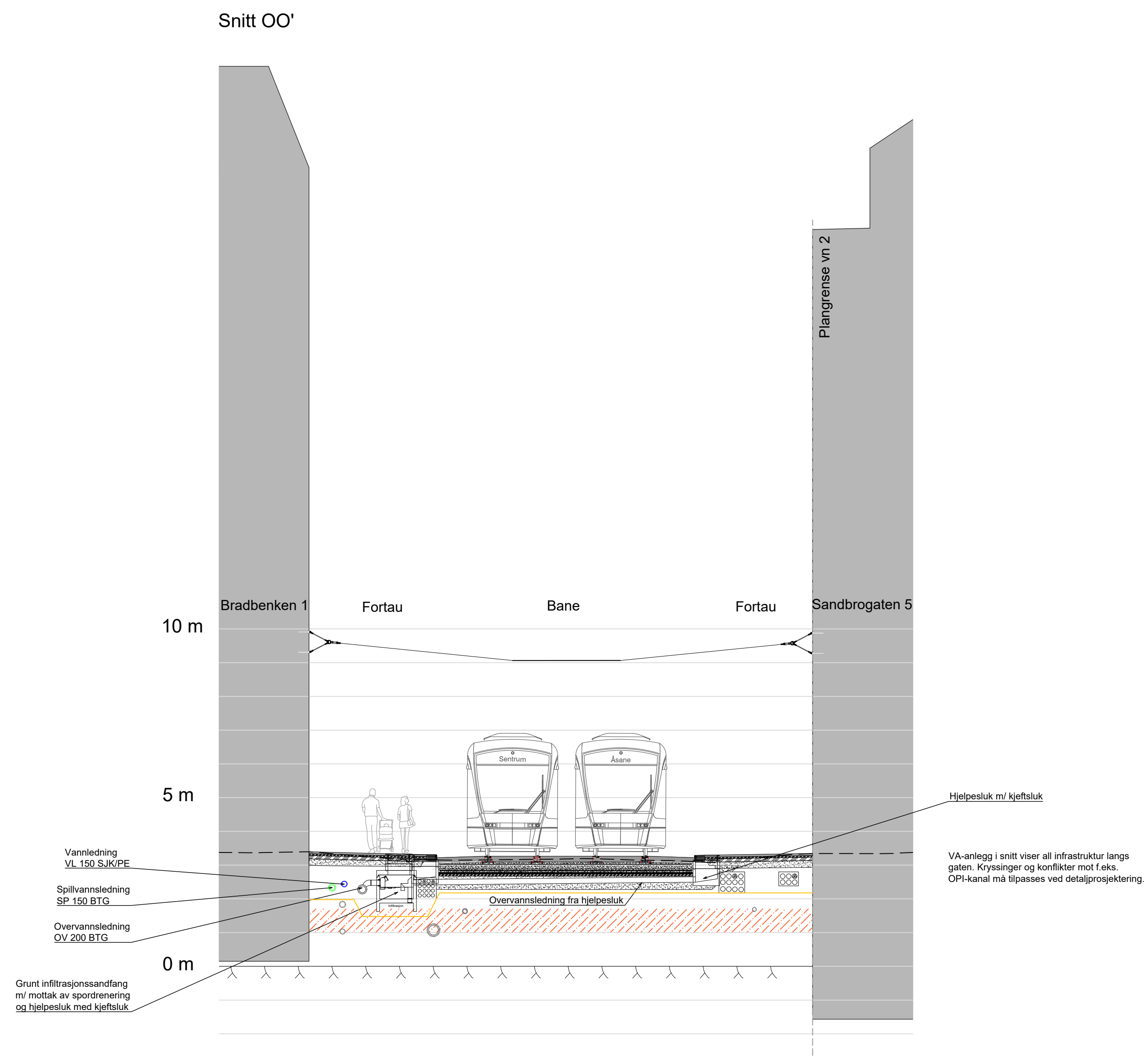
BERGEN  
KOMMUNE



osplan  
viok AV

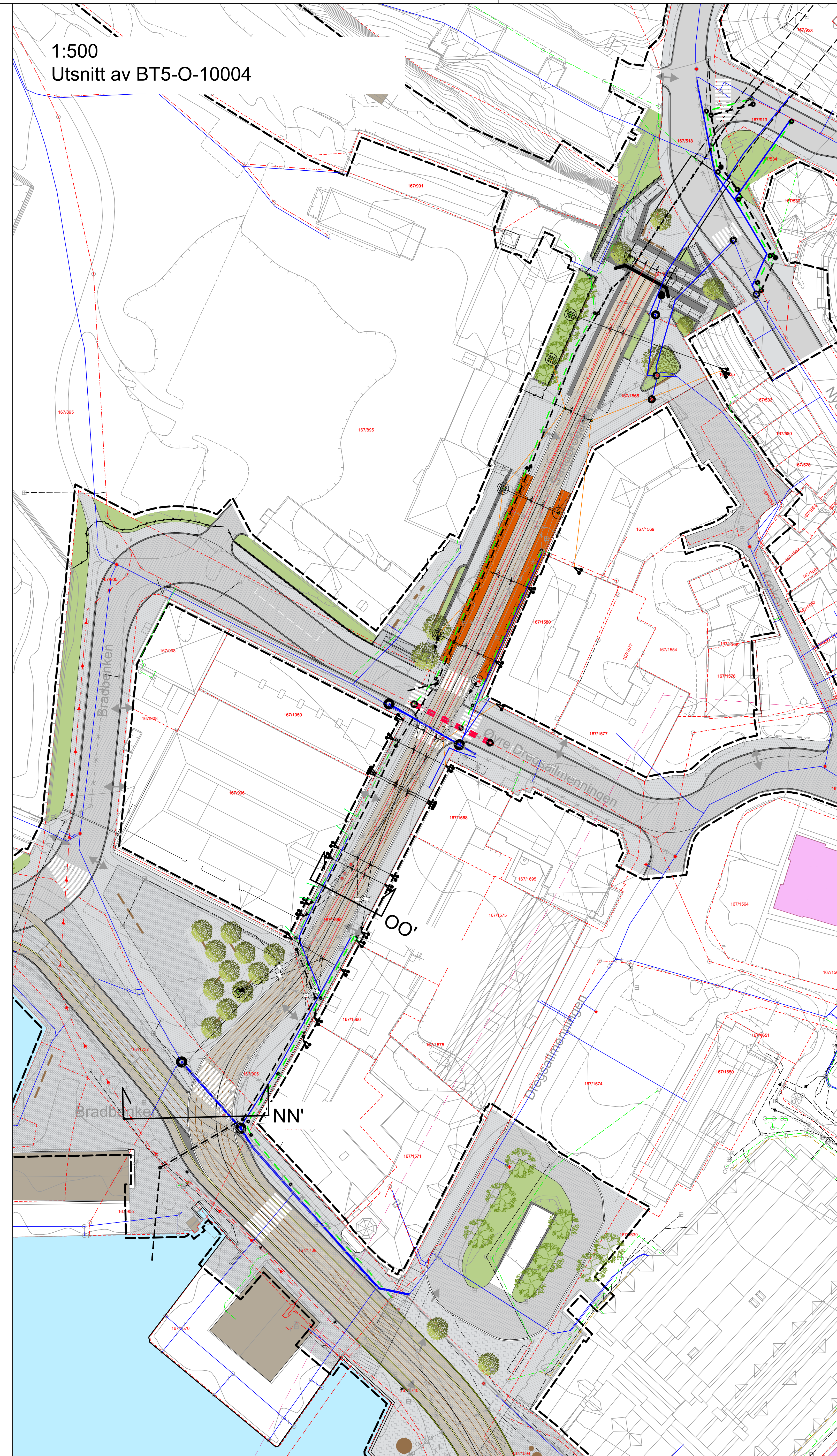
| Målestokk | Tegningsnummer/dokumentkode | Plan id  | Rev. |
|-----------|-----------------------------|----------|------|
| 1:100     | BT5-F-10003                 | 65800000 | 02   |





**Tegnforklaring**

|  |   |
|--|---|
|  | Nytt terreng  |
|  | Eksisterende terreng                                  |
|  | Estimert gravedybde                                   |
|  | UK bygg hentet fra eldre, digitaliserte tegningsarkiv |
|  | Kulturlag fra middelalderen                           |
|  | Eksisterende VA-anlegg plomberes                      |
|  | Antatt berggrunn                                      |



**BT5 Bybanen til Åsane**  
**DS1, Kaigaten - Sandbrogaten**  
**Tverrprofil Sandbrogaten N-O**

| Revisjon | Revisjon gjelder        | Utarb  | Kontr | Godkjent | Rev. dato  |
|----------|-------------------------|--------|-------|----------|------------|
| 01       | Teknisk forprosjekt     | IngSka | ND    | IOV      | 2022-09-15 |
| 02       | Til 2. gangs behandling | IngSka | ND    | IOV      | 2023-03-24 |

Leverandør **Norconsult**

Målestokk **1:100**

Tegningsnummer/dokumentkode **BT5-F-10010**

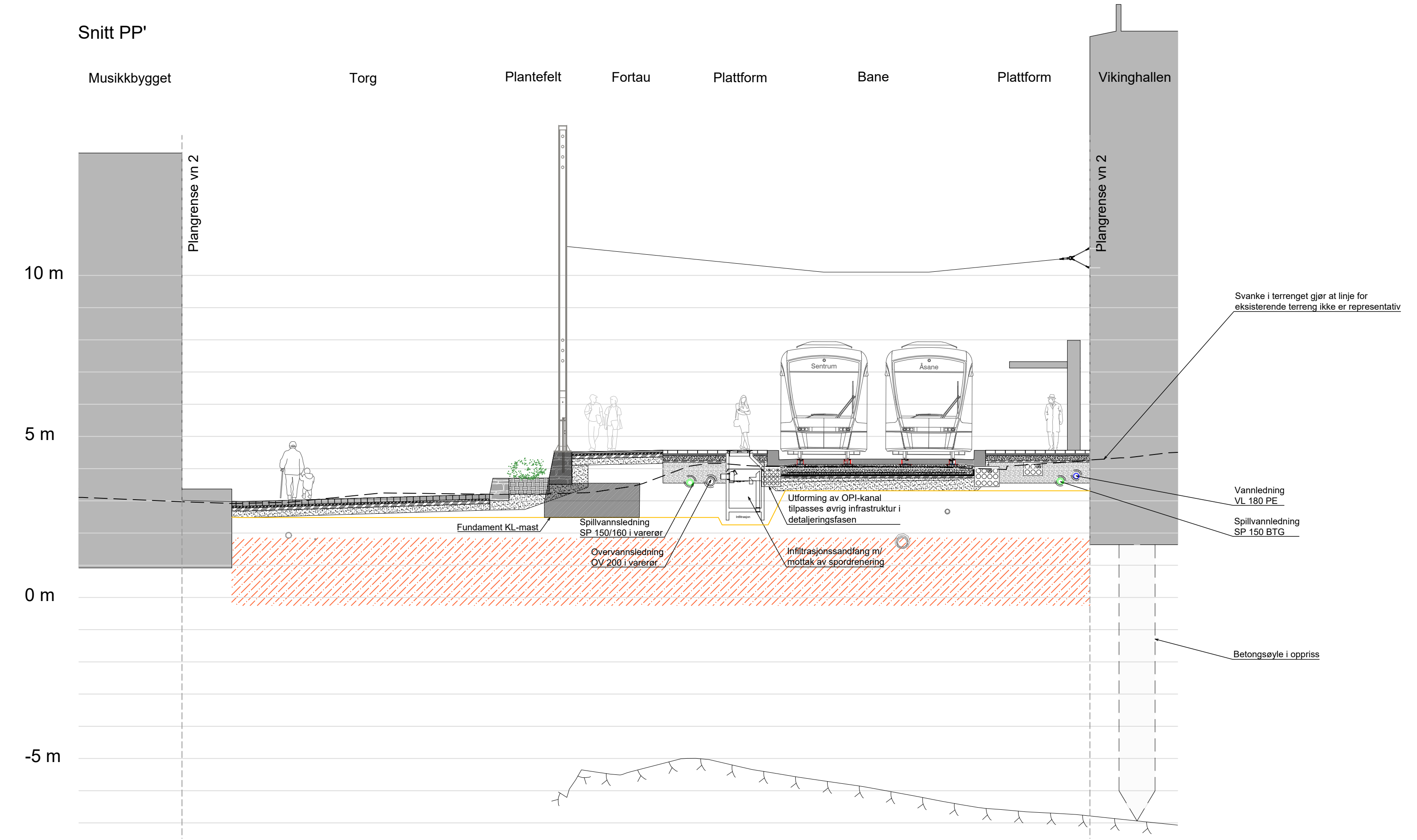
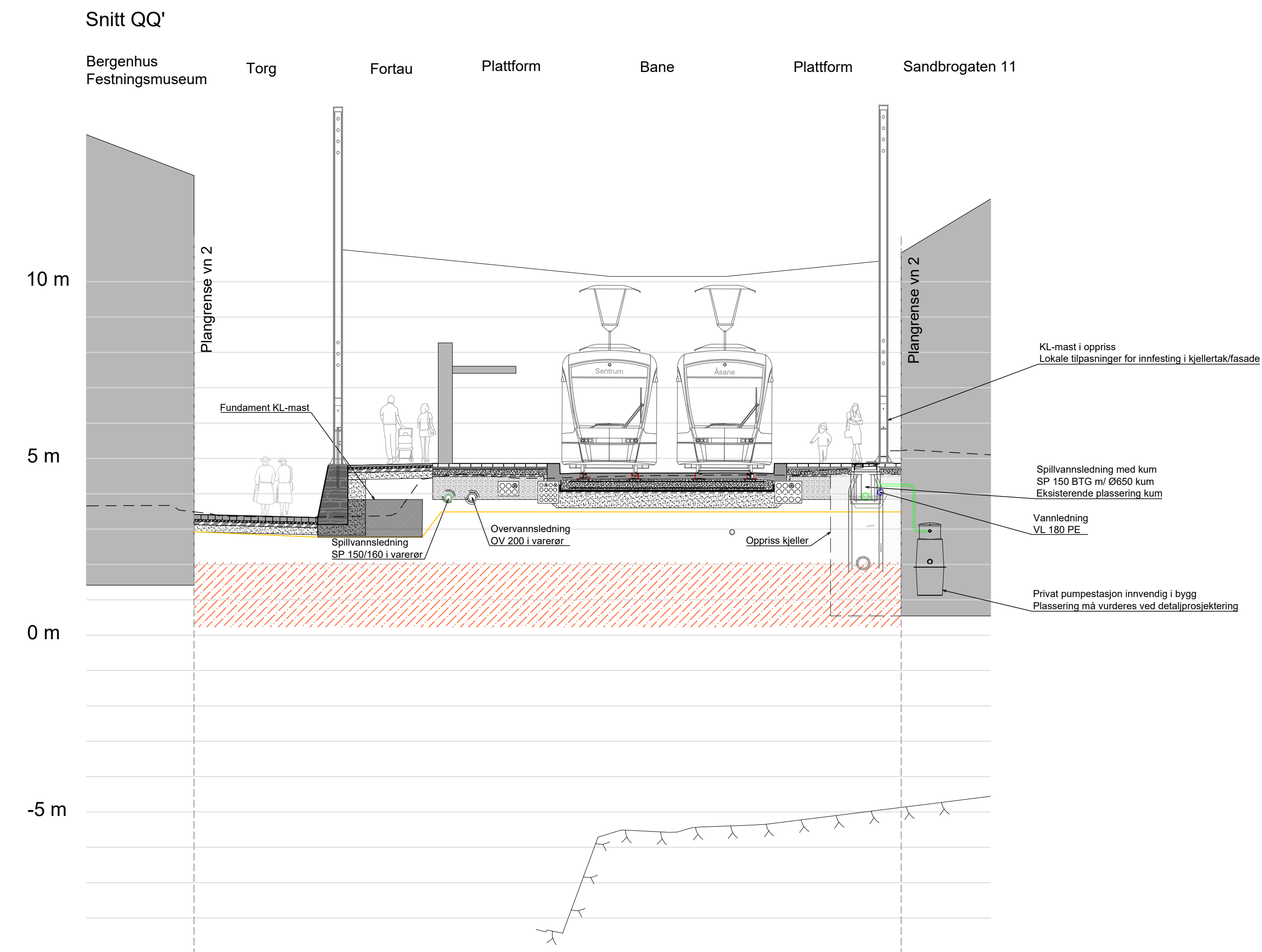

Plan id **65800000**

Rev. **02**

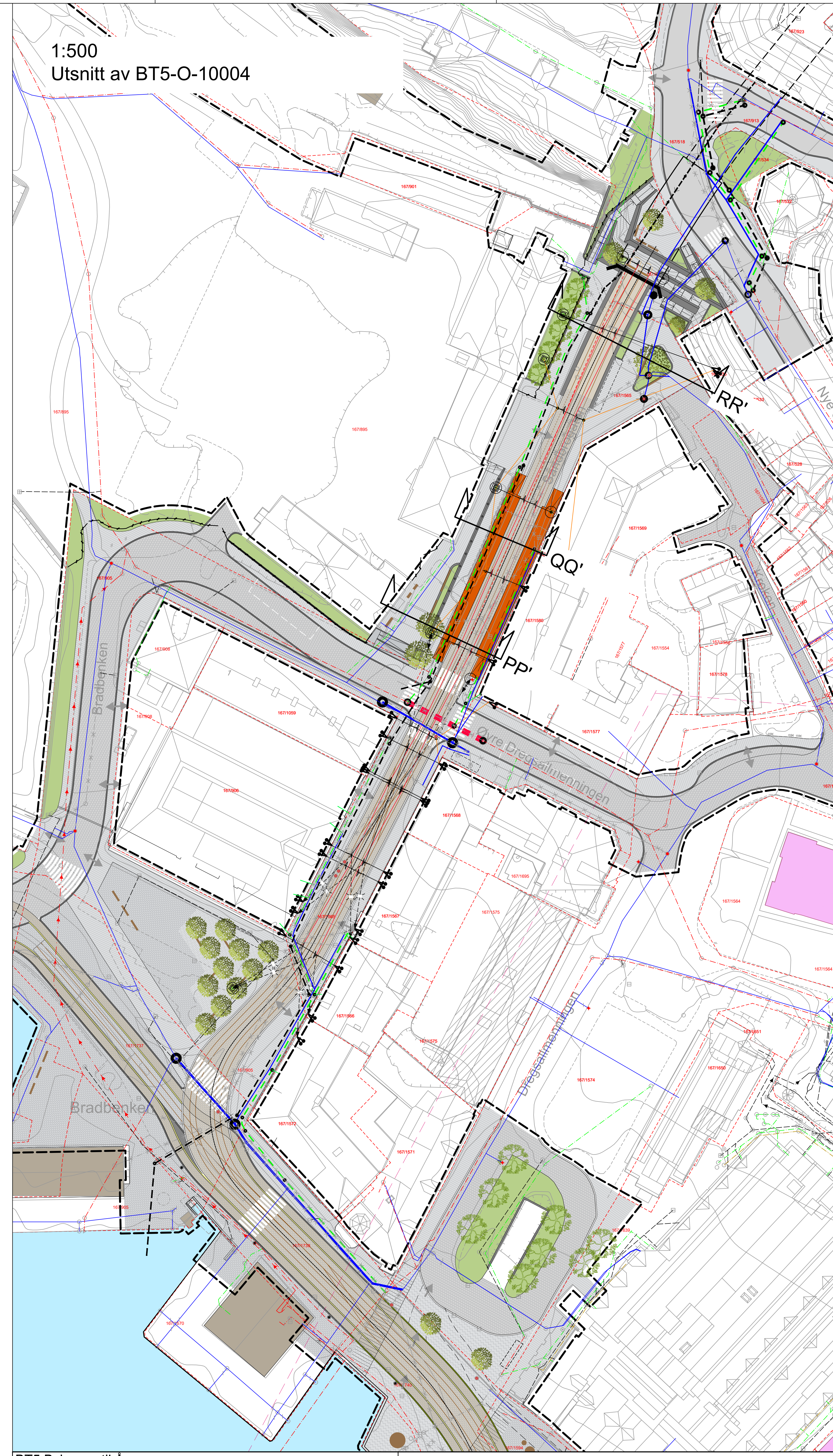
BERGEN KOMMUNE

Miljøtettet





- #### Tegnforklaring
- Nytt terreng
  - Eksisterende terreng
  - Estimert gravedybde
  - UK bygg hentet fra eldre, digitaliserte tegningsarkiv
  - Kulturlag fra middelalderen
  - Eksisterende VA-anlegg plomberes
  - Antatt berggrunn



**BT5 Bybanen til Åsane**  
**DS1, Kaigaten - Sandbrogaten**  
 Tverrprofil Sandbrogaten P-R

|          |                         |        |       |          |            |
|----------|-------------------------|--------|-------|----------|------------|
| Revisjon | Revisjon gjelder        | Utarb  | Kontr | Godkjent | Rev. dato  |
| 01       | Teknisk forprosjekt     | IngSka | ND    | IOV      | 2022-09-15 |
| 02       | Til 2. gangs behandling | IngSka | ND    | IOV      | 2023-03-24 |

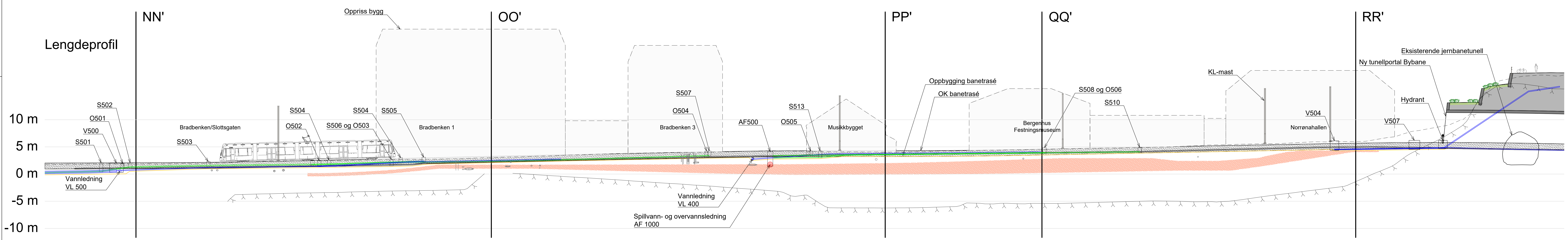
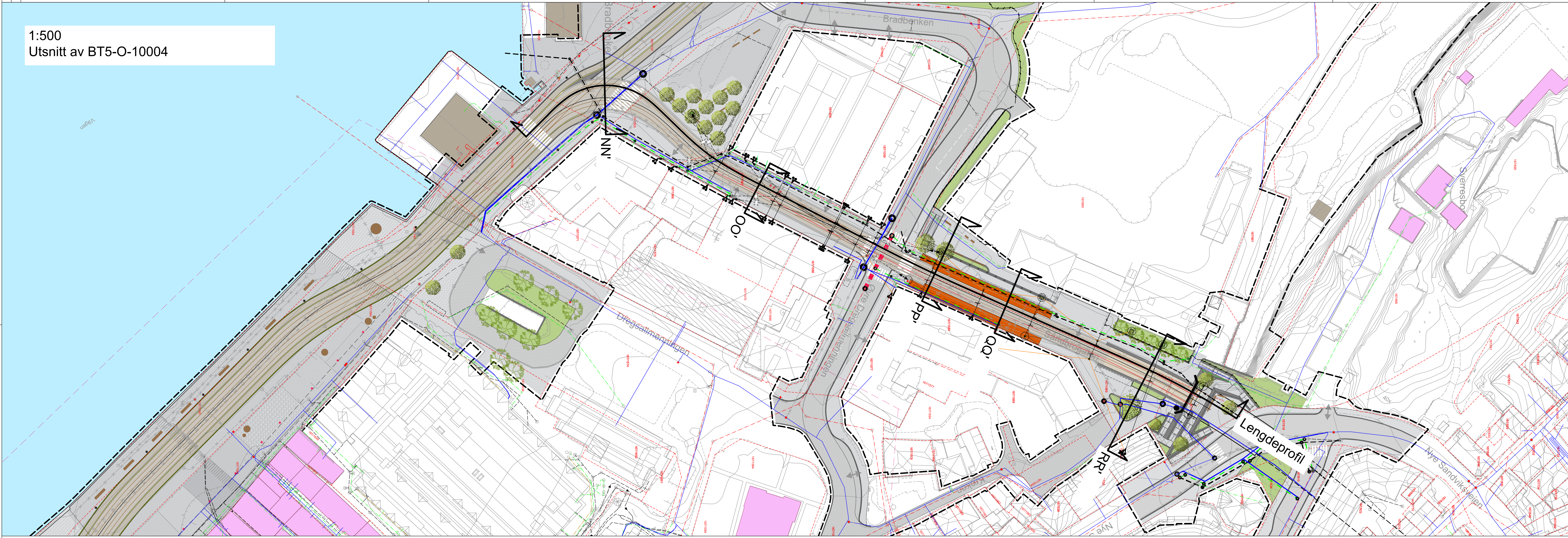
Leverandør: **Norconsult**

Målestokk: 1:100 | Tegningsnummer/dokumentkode: BT5-F-10011 | Plan id: 65800000 | Rev. 02

Bergen Kommune | Miljøtett



1:500  
Utsnitt av BT5-O-10004



**Tegnforklaring**

|  |                      |   |                                  |
|--|----------------------|---|----------------------------------|
|  | Eksisterende terreng |   | Kulturlag fra middelalderen      |
|  | Prosjekterte kummer  |   | Eksisterende VA-anlegg plomberes |
|  | Vannledning          |   | Antatt berggrunn                 |
|  | Overvannsledning     | Langsgående planlagte VA-anlegg viser for begge sider av anntilting. Detaljert lengdeprofil for VA-anlegg er vist i egne tegninger. |                                  |
|  | Spillvannsledning    | Eksisterende VA-anlegg vises kun der de krysser snittlinje.   |                                  |
|  | Estimert gravedybde  |   |                                  |

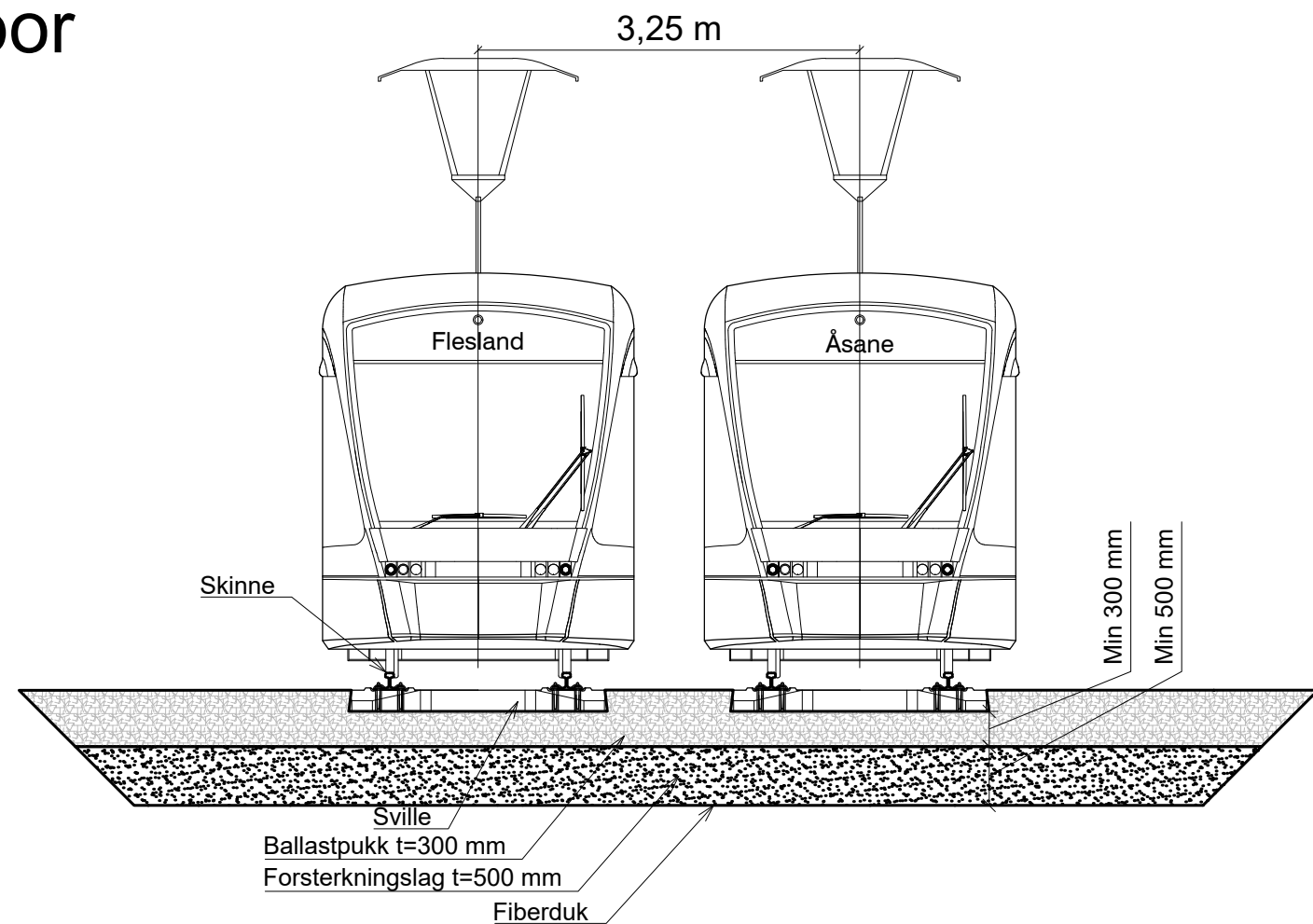
**BT5 Bybanen til Åsane  
DS1, Kaigaten - Sandbrogaten  
Lengdeprofil Sandbrogaten**

| Revisjon | Revisjon gjelder        | Utb    | Kontr | Godkjent | Rev. dato  |
|----------|-------------------------|--------|-------|----------|------------|
| 01       | Teknisk forprosjekt     | IngSka | ND    | IOV      | 2022-09-15 |
| 02       | Til 2. gangs behandling | IngSka | ND    | IOV      | 2023-03-24 |

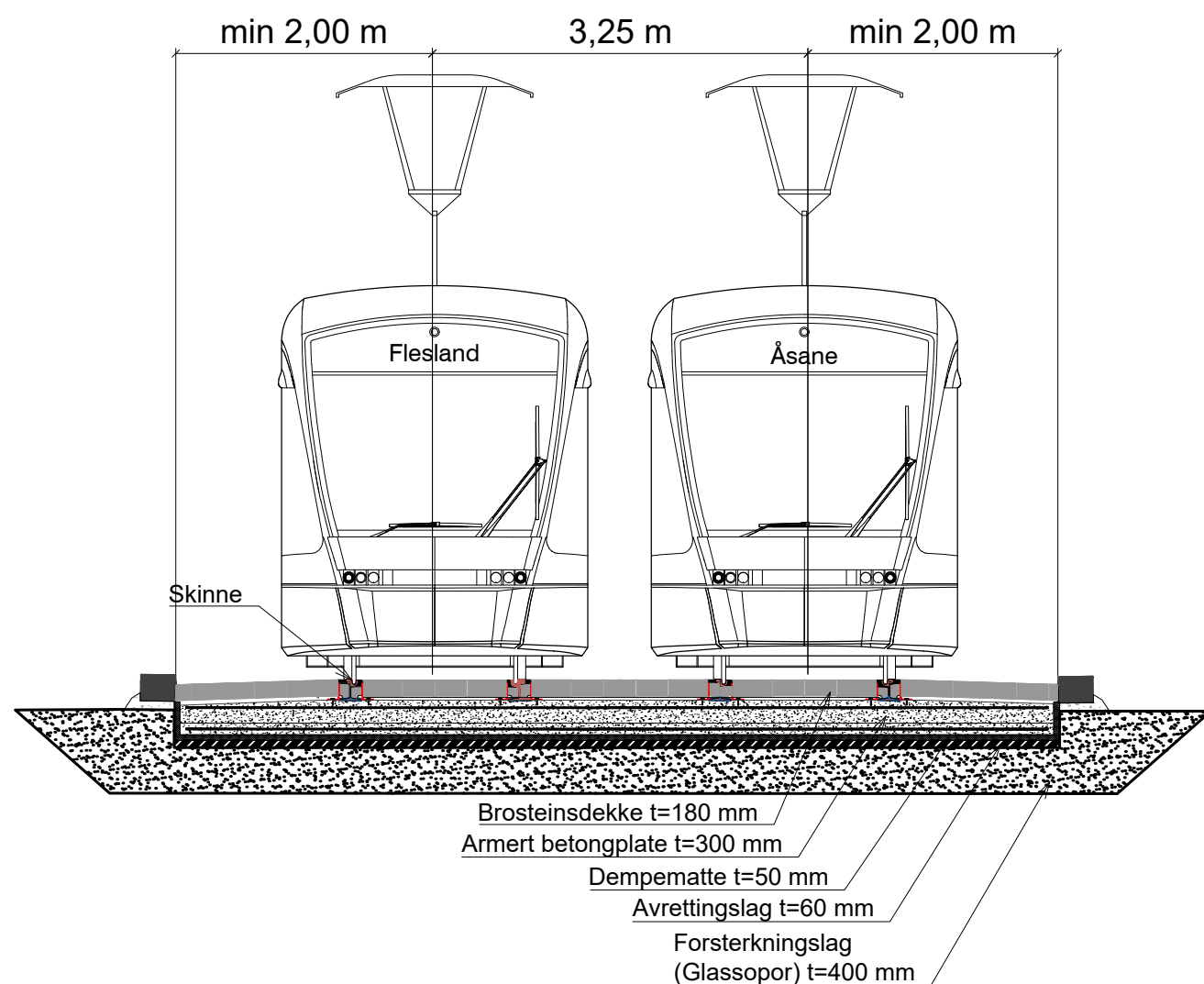
|                                 |  |                     |            |
|---------------------------------|--|---------------------|------------|
|                                 |  |                     |            |
| Leverandør<br><b>Norconsult</b> |  |                     |            |
| Målestokk<br>1:250              | Tegningsnummer/dokumentkode<br>BT5-F-10012 | Plan id<br>65800000 | Rev.<br>02 |



# Ballastspor



# Fastspor



|                                 |                     |       |       |          |            |   |   |
|---------------------------------|---------------------|-------|-------|----------|------------|---|---|
| BT5 Bybanen til Åsane           |                     |       |       |          |            |  BERGEN<br>KOMMUNE |  Miljøløftet |
| DS1, Sandbrogaten               |                     |       |       |          |            |   |   |
| Normalprofil bane, Sandbrogaten |                     |       |       |          |            |  Norconsult        |  AV          |
| Revisjon                        | Revisjon gjelder    | Utarb | Kontr | Godkjent | Rev. dato  |   |   |
| 01                              | Teknisk forprosjekt | KLive | FitOf | IOV      | 2022-09-15 |   |   |
| Leverandør                      |                     |       |       |          |            | Målestokk   | Rev.  |
|                                 |                     |       |       |          |            | 1:60  | 01  |
|                                 |                     |       |       |          |            | Tegningsnummer/dokumentkode   | Plan id   |
|                                 |                     |       |       |          |            | BT5-F-10100   | 65800000  |